



**Stadt Wil
Kanton St. Gallen**

Abgrenzung des Waldareals im Bereich der Bauzone

Friedhof

(Waldfeststellung)

Detailplan 8a

Massstab 1:500

Waldgrenze vom Kantonsforstamt St.Gallen erlassen am:

Der Kantonsoberförster:

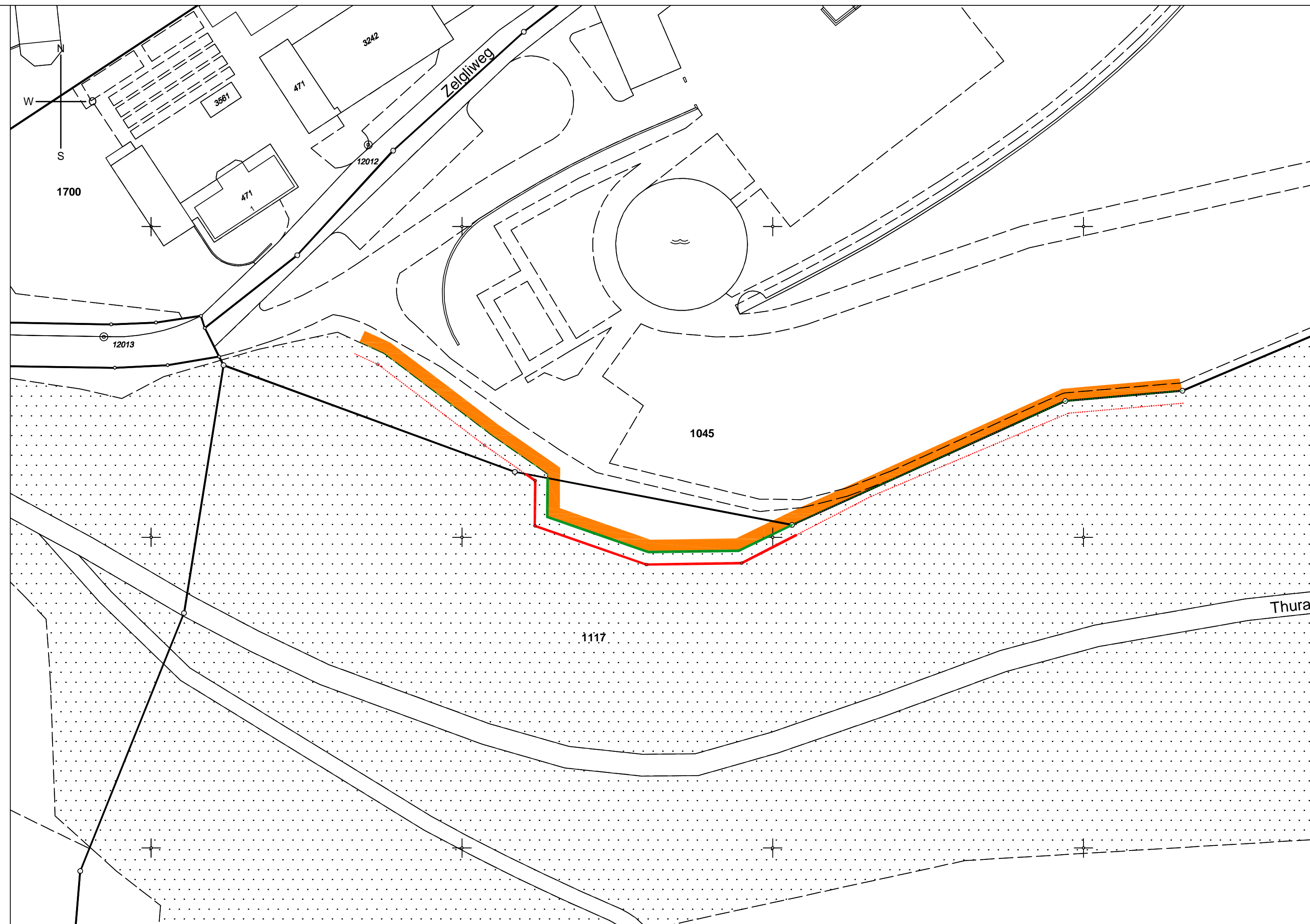
Öffentlich aufgelegt vom: bis:

In Rechtskraft erwachsen am:

Der Kantonsoberförster:

Plandatum: 26.11.2012

GEOINFO AG **Geo-IT und Vermessung**
Speerstrasse 10
9500 Wil
Telefon 071 932 70 70
Telefax 071 932 70 80
e-mail wil@geoinfo.ch






LEGENDE

Festlegungen

-  Stockgrenze
-  Waldgrenze

Hinweise

-  Stockgrenze
-  Waldgrenze
-  Bauzone inklusive Grünzone (Grünzone im Sinne Bauzone)