



**Stadt Wil  
Kanton St. Gallen**

**Abgrenzung des Waldareals im Bereich der Bauzone**

**Reuttistrasse**

(Waldfeststellung)

**Detailplan 7a**

**Massstab 1:500**

Waldgrenze vom Kantonsforstamt St.Gallen erlassen am: .....

Der Kantonsoberförster: .....

Öffentlich aufgelegt vom: ..... bis: .....

In Rechtskraft erwachsen am: .....

Der Kantonsoberförster: .....

Plandatum: 26.11.2012

**GEOINFO AG** **Geo-IT und Vermessung**  
Speerstrasse 10  
9500 Wil  
Telefon 071 932 70 70  
Telefax 071 932 70 80  
e-mail wil@geoinfo.ch






**LEGENDE**

Festlegungen

-  Stockgrenze
-  Waldgrenze

Hinweise

-  Stockgrenze
-  Waldgrenze
-  Bauzone inklusive Grünzone (Grünzone im Sinne Bauzone)